Repubblica Italiana

CITTÁ DI MAZARA DEL VALLO

C.F.: 82001410818 P.IVA: 0257580811

www.comune.mazaradelvallo.tp.it

-----===oOo===-----

III SETTORE - SERVIZI ALLA CITTÀ E AL TERRITORIO

Servizio Pianificazione Urbanistica

Ufficio Pianificazione

Variante urbanistica del lotto di terreno sito in Mazara del Vallo, foglio di mappa 195 particelle n. 1010-964 da Area a parcheggio e Viabilità di progetto del P.R.G. vigente, attualmente zona bianca per effetto della decadenza dei vincoli, a zona F3 (Ville, giardini pubblici e verde di quartiere).
Sentenza TAR Sezione Terza n. 1134/2020 su ricorso n.2713/2019.
Ditta proprietaria: Agueci Vito.

Cartografie

Planimetria di zona – Scala 1:10.000 (C.T.R.)
Ortofoto C.T.R. – Scala 1:2.000
Stralcio Catastale – Scala 1:2.000
Stralcio P.R.G. Stato di fatto – Scala 1:5.000
Stralcio P.R.G. Stato di fatto – Scala 1:2.000
Stralcio P.R.G. Variante – Scala 1:5.000
Stralcio P.R.G. Variante – Scala 1:2.000
Stralcio carta dei vincoli di piano – Scala 1:25.000
Stralcio piano paesaggistico – Scala 1:10.000

Vito
Giacalone
16.10.2024
10:20:31
GMT+01:00

IL Responsabile del Servizio
(Geom. Vito Giacalone)

Visto: Il Commissario ad Acta
(Arch. Roberto Brocato)

Mazara del Vallo, 11/10/2024

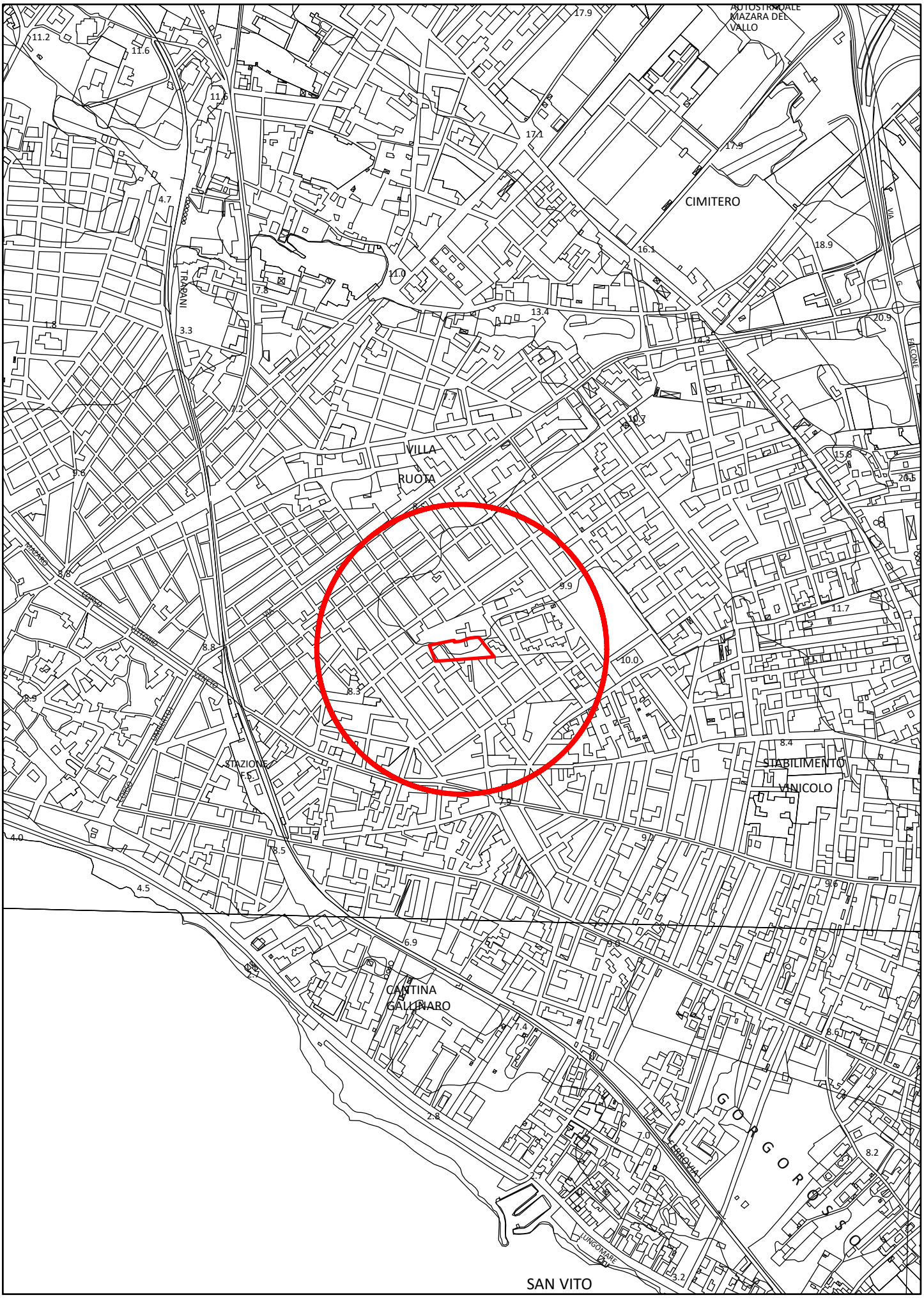

Planimetria di zona - Scala 1:10.000



Ortofoto C.T.R. - Scala 1:2.000

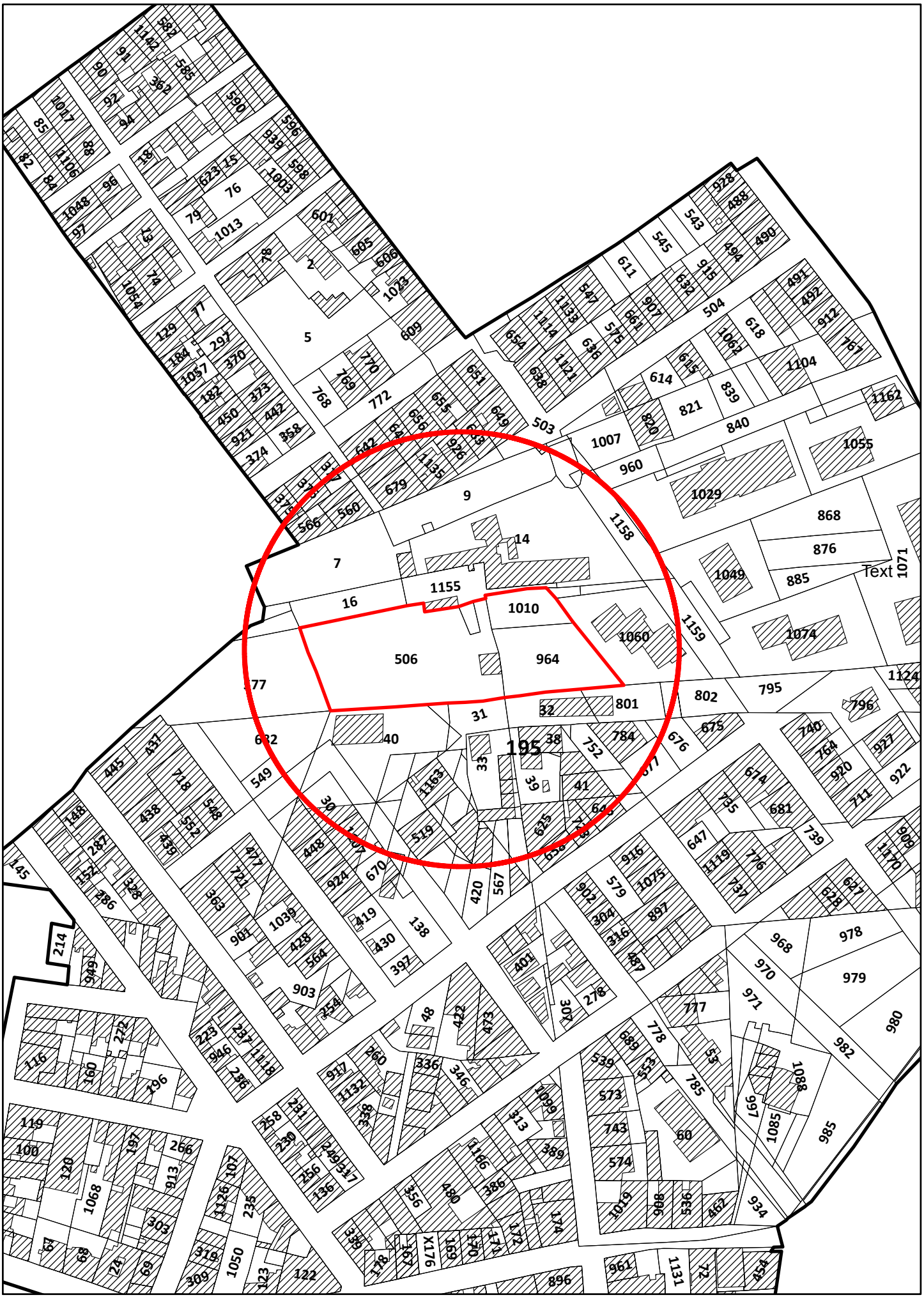
506
964
1010
1155
1158
1159
1060
1049
1029
1055
1074
1071
868
876
885
840
821
1007
960
503
772
768
770
766
679
566
560
642
926
1135
649
651
655
656
614
615
1062
618
1104
1162
839
820
504
491
492
912
761
928
488
543
545
611
494
490
915
632
907
561
547
1133
1114
575
636
1121
638
654
609
1023
606
605
601
505
2
5
9
14
7
16
1155
1010
964
506
177
632
549
40
31
32
801
802
795
796
1124
38
195
33
39
41
752
784
676
675
740
764
920
711
927
922
674
735
681
739
647
1119
776
737
916
1075
579
902
304
316
897
487
968
978
970
979
971
980
982
777
778
689
539
553
53
785
60
1088
997
1085
985
573
743
574
1019
908
935
462
934
1099
313
389
1186
386
480
456
X176
174
172
171
170
169
167
178
358
896
961
1131
72
454
1126
107
235
1050
319
309
123
122
1068
120
197
266
913
303
68
69
74
67
119
100
116
160
196
272
223
946
287
256
118
258
230
246
317
136
917
1132
338
260
336
346
48
422
473
401
278
420
567
214
949
145
152
186
148
287
438
548
459
445
431
716
447
721
903
254
901
1039
428
564
448
924
670
419
430
397
138
519
1163
549
625
656
1107
30
27
63
1170
908
927
922
711
920
764
740
796
1124
795
802
801
32
31
40
632
177

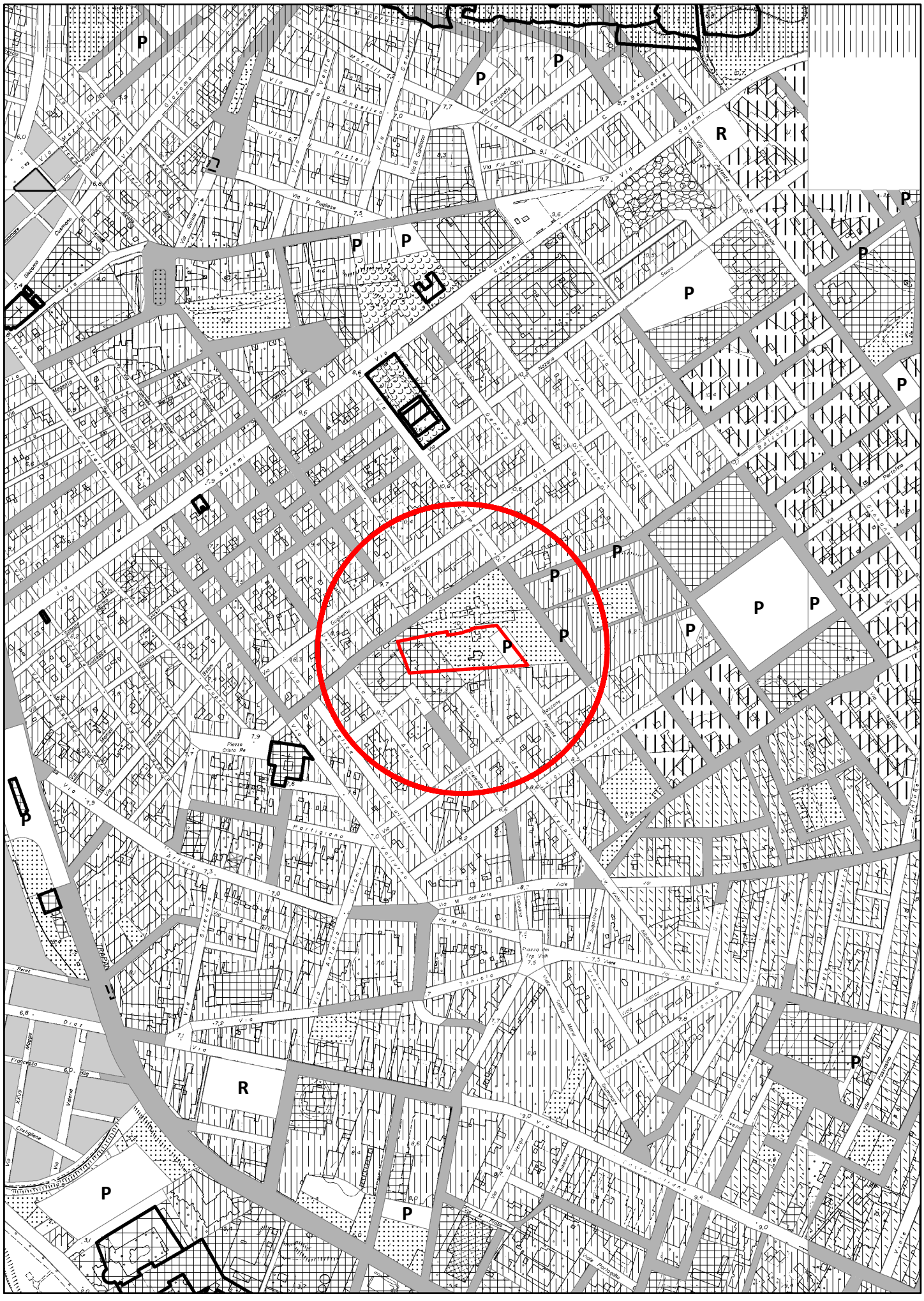

Stralcio P.R.G. Stato di fatto - Scala 1:5.000

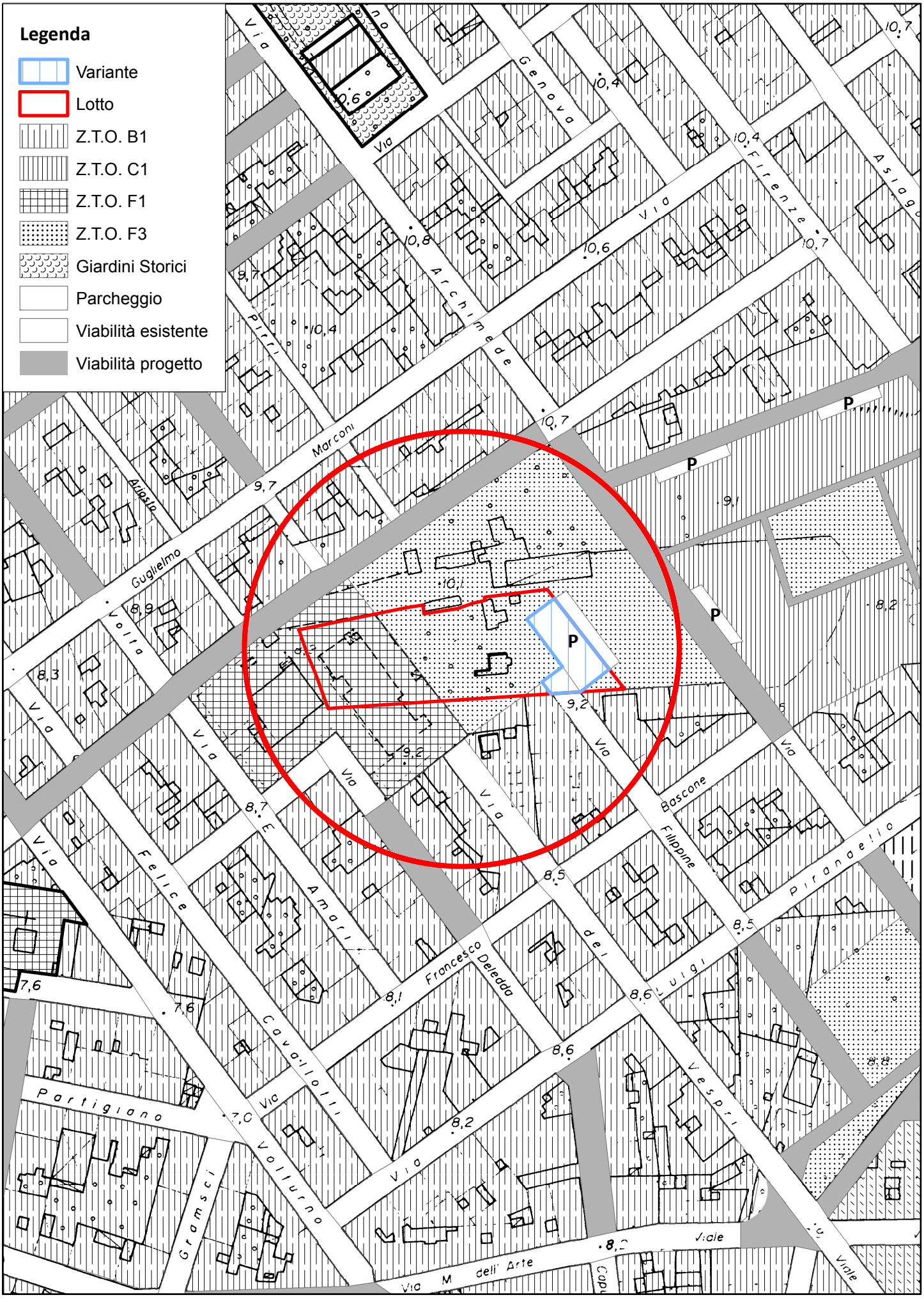

Stralcio P.R.G. Stato di fatto - Scala 1:2.000

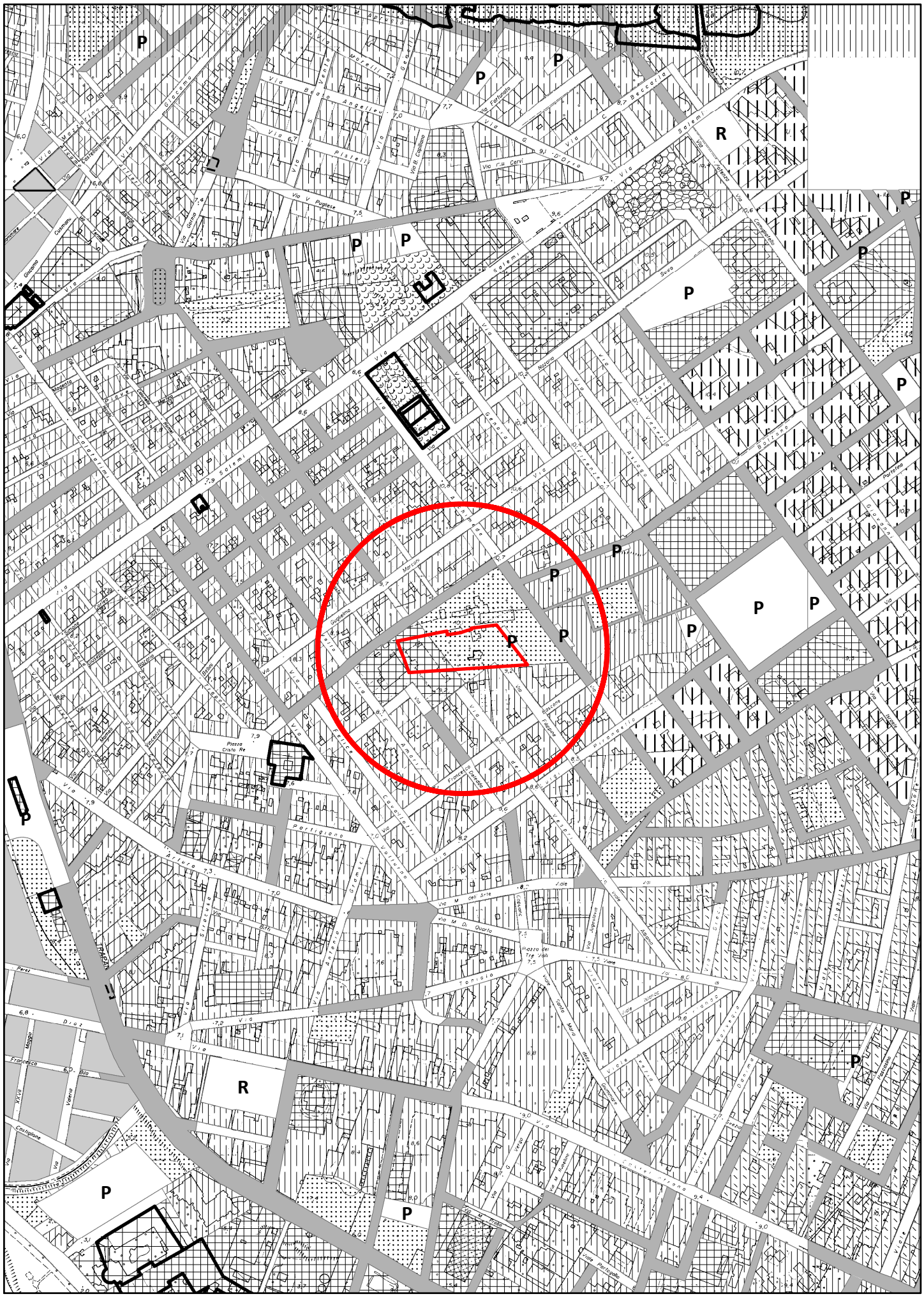

Stralcio P.R.G. Variante - Scala 1:5.000

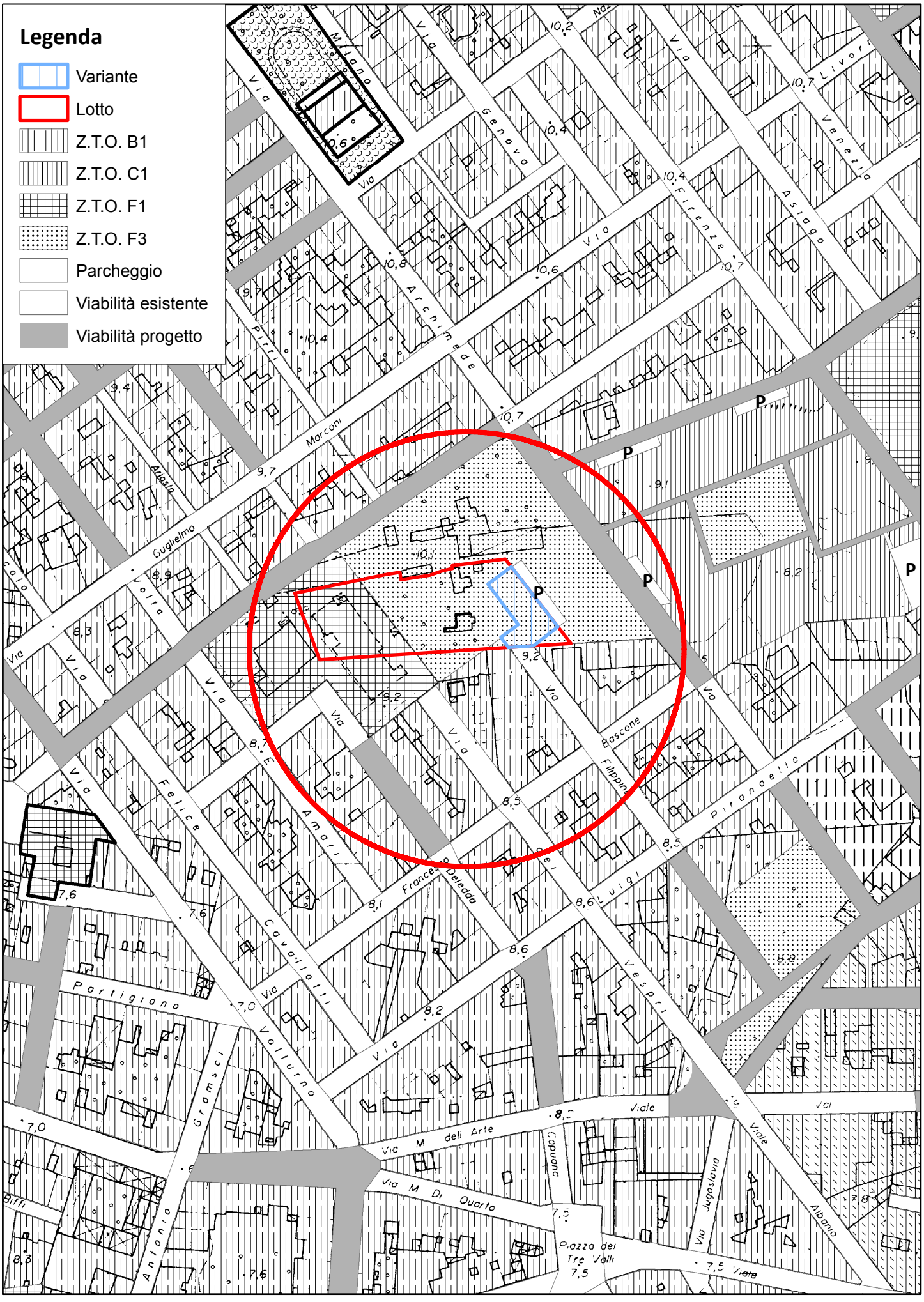

Stralcio P.R.G. Variante - Scala 1:2.000



Stralcio carta dei vincoli di piano - Scala 1:25.000

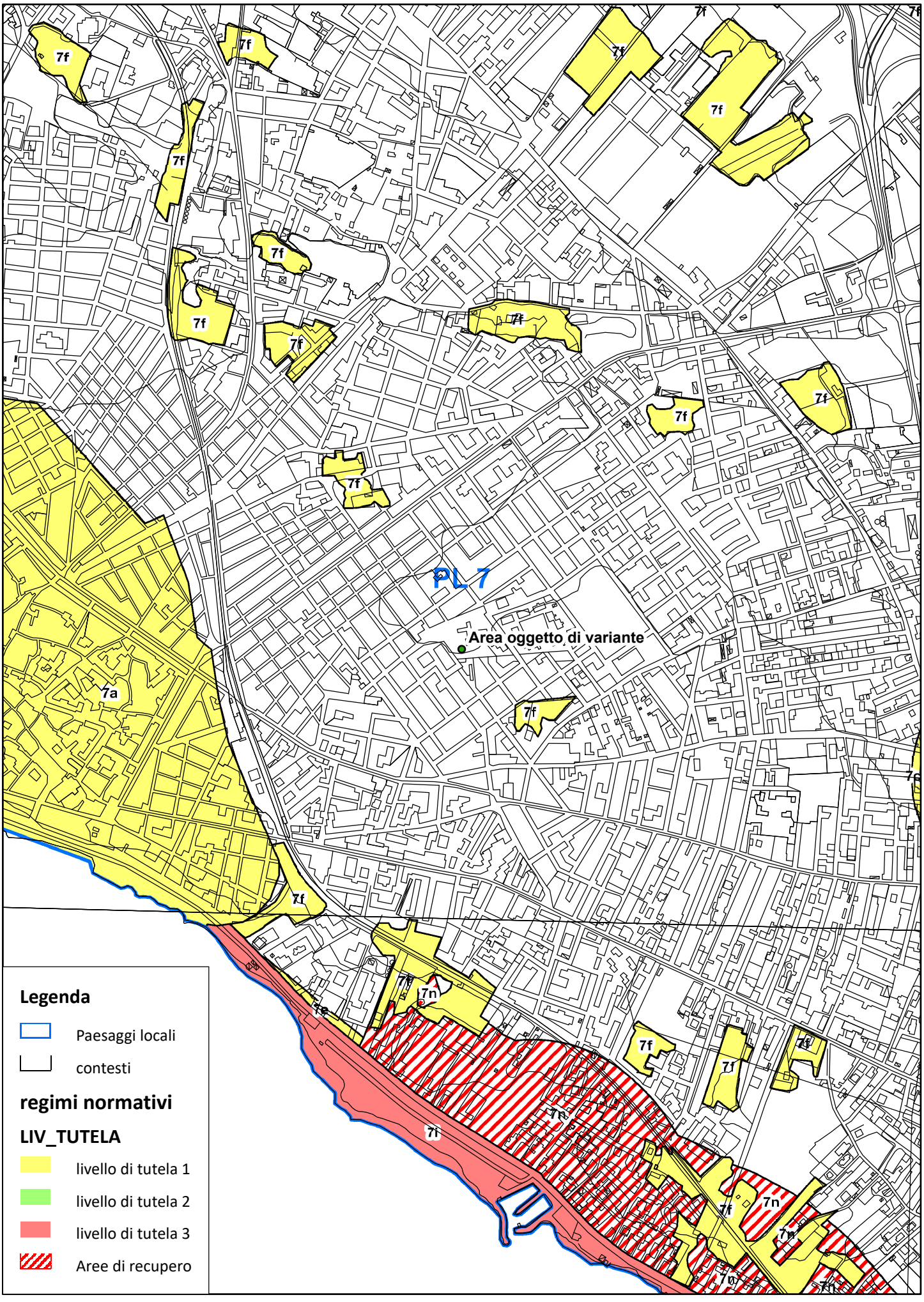

Stralcio Piano Paesaggistico - Scala 1:10.000